




КИЇВ МІСТОБУДУВАННЯ

ЗАКОНОДАВЧИЙ ОРГАН КИЇВСЬКОЇ МІСЬКОЇ РАДИ | КИЇВСЬКА МІСЬКА ДЕРЖАВНА АДМІНІСТРАЦІЯ
ДЕПАРТАМЕНТ МІСТОБУДУВАННЯ ТА АРХІТЕКТУРИ
01001 м. Київ | вул. Хрещатик, 37, тел. (044) 278 19 66, e-mail: info@kijiv.gov.ua | kijiv.gov.ua

№ _____

**ДОВІДКА (ВИТЯГ) З МІСТОБУДІВНОГО КАДАСТРУ
ФРАГМЕНТ ФУНКЦІОНАЛЬНИХ ЗОН ТЕРИТОРІЙ,
ВИЗНАЧЕНИХ МІСТОБУДІВНОЮ ДОКУМЕНТАЦІЄЮ**



№ 14/200





Межі історико-культурних заповідників і зон охорони пам'яток історії та культури встановлені розпорядженням КМДА від 17.05.2002 № 979, зона охороняваного ландшафту - розпорядженням КМДА від 26.12.2007 № 1714, історичний ареал - історико-архітектурним спорним планом в складі чинного Генерального плану міста Києва

Умовні позначення

-  Проектне заловдання природного комплексу
-  Застоплюваність території 1% позівіння
-  Підтоплення території
-  Територія, де нова капітальна забудова не допускється
-  Зона охороняваного ландшафту
-  Об'єкти ландшафтні

Замовник: Тонна

Адреса: перетин вулиць Митильсько-Слободської та вулиці Андрія Могильницького № 63281007 - 117/12621



Виконавці: _____ Задіанко М.В.
 Начальник служби УК: _____ Гайдарюк С.Ю.

382727