



ТОВАРИСТВО З ОБМЕЖЕНОЮ ВІДПОВІДАЛЬНІСТЮ
«ЕКСПЕЦТРАНС»
50074 м. Кривий Ріг, вул. Гетьманська, 2г;
т/ф 94-73-47, +380675179887
код ЄДРПОУ 33265283 ІНН 332652804846
р/р UA 653057500000026002053525987
в АТ КБ «Приватбанк»

ekotrans@i.ua

Вих. № 1760
«11» 11 2021 р.

В.о. Голови
Державної екологічної інспекції України
Зарубі Дмитру
Новопечерський провулок, 3, корпус 2,
м. Київ, 01042

Розглянувши Вашу претензію №22 від 01.10.21р. про відшкодування збитків у розмірі 90 617 820,00 грн. заподіяних державі внаслідок засмічення земельної ділянки біля шахти «Батьківщина» у Саксаганському районі м. Кривого Рогу, біля кадастрового номеру земельної ділянки 1211000000:06:002:0045 повідомляємо наступне.

В своїй господарській діяльності ТОВ «Екоспецтранс» керується виключно діючим в Україні законодавством, в тому числі і законами щодо охорони навколишнього природного середовища.

Згідно з ч. 2 ст. 35¹ Закону України «Про відходи» «Збирання та перевезення побутових відходів у межах певної території здійснюється юридичною особою, яка уповноважена на це органом місцевого самоврядування на конкурсних засадах спеціально обладнаними для цього транспортними засобами».

На підставі Рішень Криворізької міської ради від 23.07.2007 року, 06.05.2008 року, від 15.10.2008 року та оцінки конкурсних пропозицій, переможцем конкурсу щодо збирання, вивезення та утилізації твердих побутових, негабаритних відходів на території м. Кривого Рогу визначено ТОВ «Екоспецтранс».

Полігон твердих побутових відходів, розташований на земельному відводі біля шахти «Батьківщина» у Саксаганському районі м. Кривого Рогу, кадастровий номер земельної ділянки 1211000000:06:002:0045 експлуатується ТОВ «Екоспецтранс» з 01.11.2007 р. на підставі Договору №2 на експлуатацію полігону для складування твердих побутових відходів в районі шахти «Батьківщина» укладеного з Управлінням житлово-комунального господарства виконкому Криворізької міської ради від 05.10.2007р.

Звертаємо увагу, що проектувальником РППО «Укржилремпроект» А/П «Дніпрожилпроект» ККО ще у 1992 році розроблено «Робочий проект організації свалки побутового мусору в районі шахти «Комсомольская» в горному отводі шахти «Родина» п/р «Кривбассруда» Саксаганського району міста Кривого Рога» яким було визначено, що полігон захоронення побутових відходів у гірничому відводі ш. «Батьківщина» – це земельна ділянка площею 23,8 га, що відокремлена під організацію звалища у Саксаганському районі.

Земельна ділянка загальною площею 14 600 кв.м., про яку йдеться мова у претензії, була складовою частиною полігону ш. «Батьківщина» та експлуатувалася до жовтня 2007 року КП «КРИВОРІЖСПЕЦТРАНС», ТОВ «ЕКСПЕЦТРАНС» ніколи не

Держекоінспекція України

7053/21 від 18.11.2021



використовувалась, оскільки вищезгадана земельна ділянка знаходилася в зоні можливого обрушення та зсувів (3 га) через розробку залізних руд ПАТ «Кривбасзалізрудком», та на ній було небезпечно виконувати будь-які роботи з поводження з відходами. Тож, відсутність на вказаній земельній ділянці системи відводу біогазу та фільтрату не суперечить вимогам ст.35-1 Закону України «Про відходи», оскільки вказана площа полігону ТОВ «Екоспецтранс» не експлуатується.

В 2013 р. Управлінням житлово-комунального господарства виконкому Криворізької міської ради було прийнято рішення про розроблення нової технічної документації на полігон, оскільки земельна ділянка 14 600 кв.м. знаходилася в зоні можливого воронкоутворення.

Під час розроблення нової технічної документації із землеустрою щодо встановлення меж земельної ділянки полігону в районі шахти «Батьківщина» ТОВ «Екоспецтранс» було повідомлено УБЖП виконкому у листі вих. № 142 від 30.01.2012 року про те, що в зоні можливого воронкоутворення площею 3 га на полігоні ш. «Батьківщина» захоронення побутових відходів не виконується.

На виконання Рішення Криворізької міської ради від 26.06.2013 р. №2075 на замовлення УБЖП виконкому Криворізької міської ради землепорядною організацією ТОВ «НВП «Укргеопроект» була виготовлена Технічна документація із землеустрою щодо встановлення (відновлення) земельних ділянок в натурі (на місцевості) під розміщення полігону твердих побутових відходів в районі шахти «Батьківщина» кадастровий номер ділянки: 1211000000:06:002:0013 для подальшого надання їх у користування.

Згідно Рішення Криворізької міської ради № 2186 від 25.10.2017 року «Про погодження технічної документації із землеустрою щодо поділу земельної ділянки біля шахти «Батьківщина» у Сакаганському районі, припинення права постійного користування нею, реєстрацію права комунальної власності на сформовані внаслідок поділу земельні ділянки, надання їх у постійне користування, оренду та надання згоди на передачу земельної ділянки в суборенду» земельна ділянка для розміщення полігону твердих побутових відходів «Батьківщина» кадастровий номер 1211000000:06:002:0013 була розділена на:

- земельну ділянку для розміщення та експлуатації основних, підсобних і допоміжних будівель та споруд технічної інфраструктури (виробництва та розподілення газу, постачання пари та гарячої води, збирання, очищення та розподілення води) кадастровий номер 1211000000:06:002:0044 площею 0,0800 га;
- земельну ділянку для розміщення полігону твердих побутових відходів біля шахти «Батьківщина» у Сакаганському районі кадастровий номер 1211000000:06:002:0045 площею 23,7200 га.

Вказаною технічною документацією були визначені межі земельної ділянки площею 23,8000 га для розміщення полігону твердих побутових відходів. Опис межі земельної ділянки: від **А** до **Б** ПАТ «ЦГЗК» по лінії: 1-17 по схилу відвалу; від **Б** до **А** **Криворізька міська рада** по лінії 17-100-1 по землі. Геодезичні дані по межах земельної ділянки наведені на кадастровому плані.

В 2013 році земельна ділянка площею 14600 кв.м., була вилучена зі складу полігону, **та не експлуатується ТОВ «Екоспецтранс» під розміщення сміттєзвалища для захоронення відходів.** Підприємство використовує виключно земельну ділянку з оновленими межами відповідно до розробленої нової технічної документації.

Таким чином, після складання нової технічної документації, загальна площа полігону 23,8000 га не змінилась, а межі полігону змінились у зв'язку з поширеним складуванням побутових відходів вздовж підніжжя відвалу ПРАТ «ЦГЗК».

На вказаний полігон, у відповідності до ст.33 Закону України «Про відходи» власником, Управлінням житлово-комунального господарства виконкому Криворізької міської ради розроблено Паспорт місць видалення відходів №54 від 09.02.2010 р., який

ТОВ «Екоспецтранс» щорічно погоджується з Департаментом екології та природних ресурсів Дніпропетровської облдержадміністрації.

Щоквартально ДУ «Дніпропетровський обласний лабораторний центр Міністерства охорони здоров'я України» проводить моніторинг спостережень за якістю вод, ґрунтів та атмосферного повітря в районі МВВ, граничні показники яких не перевищують допустимі норми.

ТОВ «Екоспецтранс», як Виконавець послуг за Договором на експлуатацію полігону, дотримується всіх екологічних норм, санітарних правил, правил пожежної безпеки, правил експлуатації полігону, а також вимог техніки безпеки і виробничої санітарії для робітників полігону, здійснює свою господарську діяльність виключно з дотриманням Правил експлуатації полігонів твердих побутових відходів.

Стосовно відсутності в проектній документації висновку з оцінки впливу на довкілля, хотілось би зазначити, що 18 грудня 2017 року, в Україні набув чинності Закон України «Про оцінку впливу на довкілля». Закон встановлює правові та організаційні засади оцінки впливу на довкілля, спрямованої на запобігання шкоді довкіллю, забезпечення екологічної безпеки, охорони довкілля, раціонального використання і відтворення природних ресурсів, у процесі прийняття рішень про провадження господарської діяльності, яка може мати значний вплив на довкілля, з урахуванням державних, громадських та приватних інтересів.

Відповідно до статті 3 Закону України «Про оцінку впливу на довкілля» здійснення оцінки впливу на довкілля є обов'язковим у процесі прийняття рішень про провадження планованої діяльності, визначеної частинами другою і третьою цієї статті. Така планована діяльність підлягає оцінці впливу на довкілля до прийняття рішення про провадження планованої діяльності.

ТОВ «Екоспецтранс» не здійснює таку планову діяльність, яка передбачена частиною 2 та 3 ст.3 Закону України «Про оцінку впливу на довкілля».

За умовами статті 1 Закону України «Про оцінку впливу на довкілля» планована діяльність - планована діяльність - планована господарська діяльність, що включає будівництво, реконструкцію, технічне переоснащення, розширення, перепрофілювання, ліквідацію (демонтаж) об'єктів, інше втручання в природне середовище.

Відповідно до пункту 2 статті 17 Закону України «Про оцінку впливу на довкілля» дія цього Закону не поширюється на суб'єктів господарювання, які отримали рішення про провадження планованої діяльності до набрання чинності цим Законом, крім випадків, передбачених пунктом 22 частини другої та пунктом 14 частини третьої статті 3 цього Закону.

Таким чином, виходячи з аналізу діючих норм закону, можна зробити висновок, що ТОВ «Екоспецтранс» не потрібно було отримувати висновок з оцінки впливу на довкілля.


Тож, на підставі вищевикладеного, вбачається, що ТОВ «ЕКОСПЕЦТРАНС» не засмічувало та не засмічує земельну ділянку біля шахти «Батьківщина» у Саксаганському районі м. Кривого Рогу, біля кадастрового номеру земельної ділянки 1211000000:06:002:0045, та взагалі не використовує дану земельну ділянку, з чого слідує, що у підприємства відсутні правові підстави для задоволення претензії.

Додатки на 15 арк:

- 1. Копія листа ТОВ «Екоспецтранс» № 142 від 30.01.2021 року на 1 арк.*
- 2. Схема полігону в районі ш. «Батьківщина» до змінення меж у 2013 році на 1 арк.*
- 3. Схема з Технічної документації із землеустрою щодо встановлення (відновлення) меж земельної ділянки в натурі (на місцевості) для розміщення полігону твердих побутових відходів біля шахти «Батьківщина» на 1 арк.*
- 4. Копія Витягу з Державного земельного кадастру про земельну ділянку № НВ-1205189332017 від 01.09.2017 року на 3 арк.*

5. Копія Витягу з Державного земельного кадастру про земельну ділянку № НВ-12053734722017 від 19.10.2017 року на 5 арк.
6. Рішення Криворізької міської ради № 2186 від 25.10.2017 року «Про погодження технічної документації із землеустрою щодо поділу земельної ділянки біля шахти «Батьківщина» у Саксаганському районі, припинення права постійного користування нею, реєстрацію права комунальної власності на сформовані внаслідок поділу земельні ділянки, надання їх у постійне користування, оренду та надання згоди на передачу земельної ділянки в суборенду» на 4 арк.

**З повагою,
Директор**



Леонід ЛІЦУК

Товариство з обмеженою відповідальністю
«ЕКОСПЕЦТРАНС»

50007, Дніпропетровська область, м.Кривий Ріг

Вул. Іллічівська, 2Г. тел. 92-27-32

Р/Р 26009320159501 у філія АБ «Південний», м.Кривий Ріг

Вул. Тбіліська, 2 МФО 306975 Код ЗКПО:33265283

E-mail: ekotrans@i.ua,



ЕКОСПЕЦТРАНС
НИЧЕГО ЛИШНЕГО

КОPIЯ

Вих. 192 від 30.11 2012р.

Начальнику УБЖП виконкому
Криворізької міської ради
Катриченко О.В.

Шановний Олександр Володимирович!

На лист ПАТ «Криворізький залізорудний комбінат» за № 53-24/114 від 28.12.11 р. щодо неможливості погодження технічної документації із землеустрою та державного акту на право постійного користування земельною ділянкою під розміщення полігону твердих побутових відходів в районі ш. «Батьківщина», повідомляємо по наступним питанням:

1. В зоні можливого воронко утворення на полігоні ш. «Батьківщина», площею 3 га, захоронення побутових відходів не виконується.
2. Несанкціонований собачий могильник знаходиться за межами полігону ш. «Батьківщина» і ніякого відношення до захоронення твердих побутових відходів не має.
3. Вирішення питання щодо розробки залізних руд ш. «Батьківщина» на горизонті 1390м під територією полігону твердих побутових відходів до компетенції ТОВ «Екоспецтранс» не входить.

З повагою,
директор

ДИРЕКТОР ТОВАРИСТВА

Л.С.Ліщук

Л.С.Ліщук

Схема полігону в районі м. Дашківська до з'явлення меж у 2013р



зона ПАТ "ЦГЗК"

міський полігон твердих побутових відходів

Викопіювання з плану поверхні шахти
М 1: 5000

- міський полігон твердих побутових відходів
- зона можливого воронкоутворення
- собачий могильник

Головний маркшейдер
І.В.П. Приходько
Начальник В.С.І.П.Р.

Відомості про право власності / право постійного користування

Вид права	Право власності
Інформація про власників (користувачів) земельної ділянки	
Найменування	Територіальна громада м.Кривого Рогу в особі Криворізької міської ради
Реквізити документа, що посвідчує особу	
Податковий номер	33874388
Частка у спільній власності	1
Документ, який є підставою для виникнення права	
Документ, що посвідчує право	
Вид права	Право постійного користування земельною ділянкою
Інформація про власників (користувачів) земельної ділянки	
Найменування	Управління благоустрою та житлової політики виконкому міської ради
Реквізити документа, що посвідчує особу	
Податковий номер	03364234
Документ, який є підставою для виникнення права	
Документ, що посвідчує право	

Відомості про обмеження у використанні земельної ділянки

Відомості про обмеження у використанні земельної ділянки, встановлені Порядком ведення Державного земельного кадастру, затвердженого Постановою Кабінету міністрів України від 17.10.2012 №.1051, не зареєстровані.

Відомості про особу, яка уповноважена надавати відомості з Державного земельного кадастру (нотаріуса) відповідно до закону, що надала витяг з Державного земельного кадастру про земельну ділянку

Витяг підготував та надав С. В. Ляшенко, Відділ у Криворізькому районі Головного управління Держгеокадастру у Дніпропетровській області

Підпис:

М.П.

ОПІЯ


Відомості про обмеження у використанні земельної ділянки
Відомості про обмеження у використанні земельної ділянки, встановлені Порядком ведення
Державного земельного кадастру, затвердженого Постановою Кабінету міністрів України від
17.10.2012 №.1051, не зареєстровані.

Відомості про особу, яка уповноважена надавати відомості з
Державного земельного кадастру (нотаріуса) відповідно до закону,
що надала витяг з Державного земельного кадастру про земельну ділянку

Витяг підготував та А. В. Трегубова, Відділ у Криворізькому районі Головного управління
надав Держгеокадастру у Дніпропетровській області

Підпис:

М.П.



Відомості про обмеження у використанні земельної ділянки
Відомості про обмеження у використанні земельної ділянки, встановлені Порядком ведення
Державного земельного кадастру, затвердженого Постановою Кабінету міністрів України від
17.10.2012 №.1051, не зареєстровані.
Витяг підготував та А. В. Трегубова, Відділ у Криворізькому районі Головного управління
надав Держгеокадастру у Дніпропетровській області

КОПІЯ

Опис меж:


Умовні позначення:

Від А до Б ПАТ "ЦЕНТРАЛЬНИЙ ГІРНИЧО-ЗБАГАЧУВАЛЬНИЙ КОМБІНАТ";
Від Б до В Криворізька міська рада;
Від В до А ПАТ "Криворізький залізорудний комбінат";
Від Г до Г Управління благоустрою та житлової політики виконкому міської ради;

Експлікація земельних угідь:


Всього земель, гектарів	У тому числі за земельними угіддями, гектарів:	
	Землі, які використовуються для технічної інфраструктури	
1	2	
Площа земельної ділянки, гектарів 23.7200	23.7200	

Директор А.В.Савченко
Розуєв С.Р.



КОPIЯ

Відомості про особу, яка склала кадастровий план земельної ділянки

Прізвище та ініціали особи, яка склала кадастровий план земельної ділянки	Трегубова А.В.
Підпис особи, яка склала кадастровий план земельної ділянки	

Директор ДП «Інформаційно-технологічний центр Державного земельного кадастру»
Владислав І. С.
